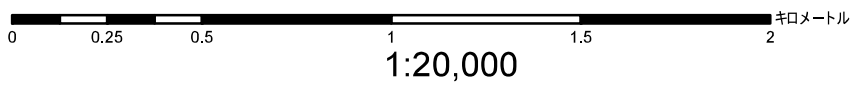
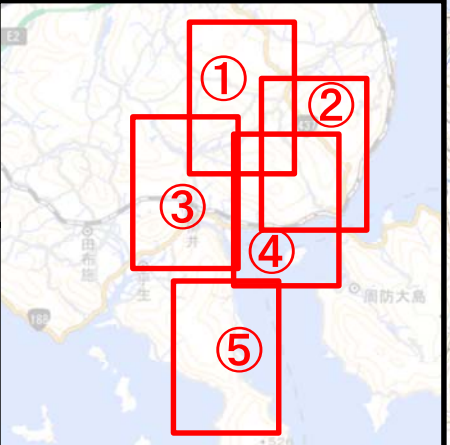
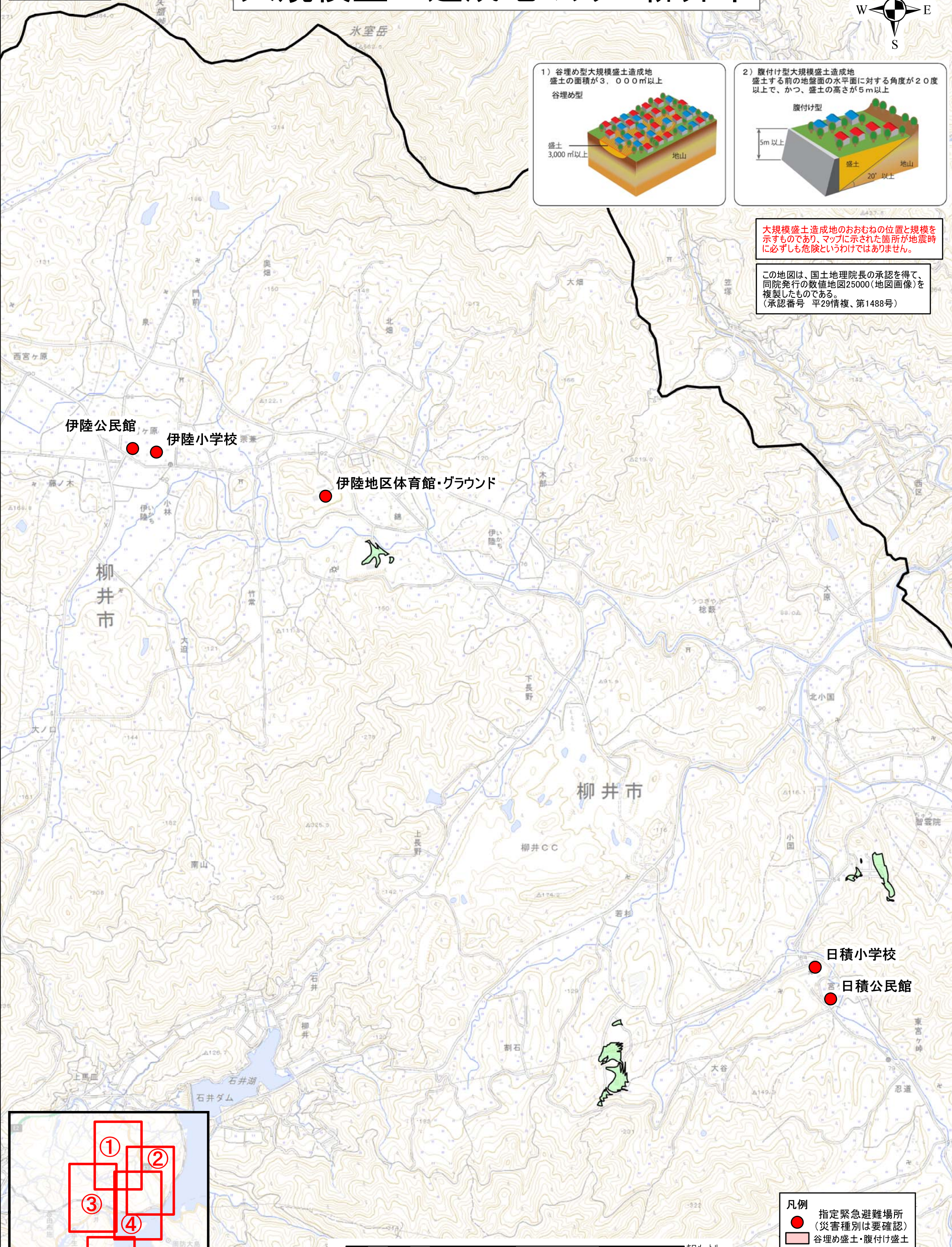


大規模盛土造成地のおおむねの位置と規模を示すものであり、マップに示された箇所が地震時に必ずしも危険というわけではありません。

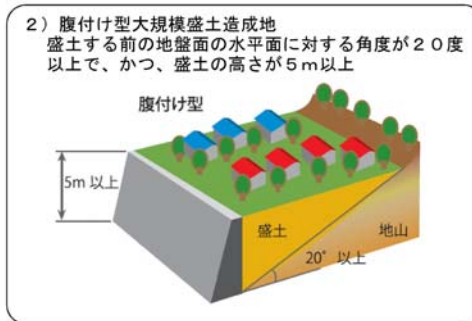
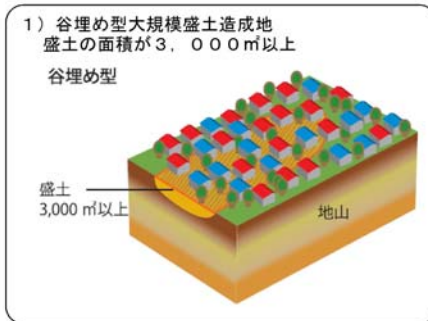
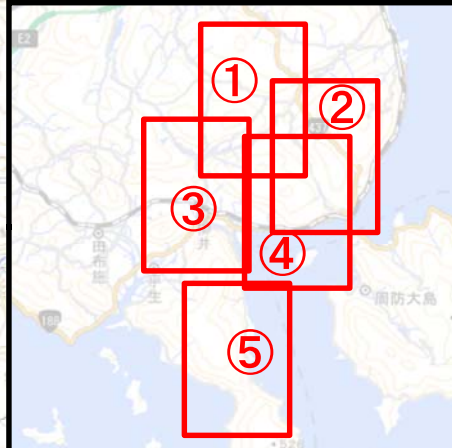
この地図は、国土地理院長の承認を得て、同院発行の数値地図25000(地図画像)を複製したものである。
(承認番号 平29情複、第1488号)



凡例

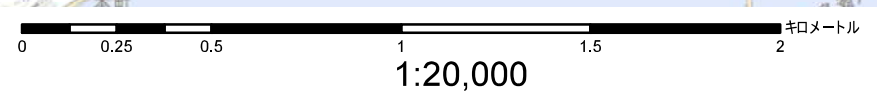
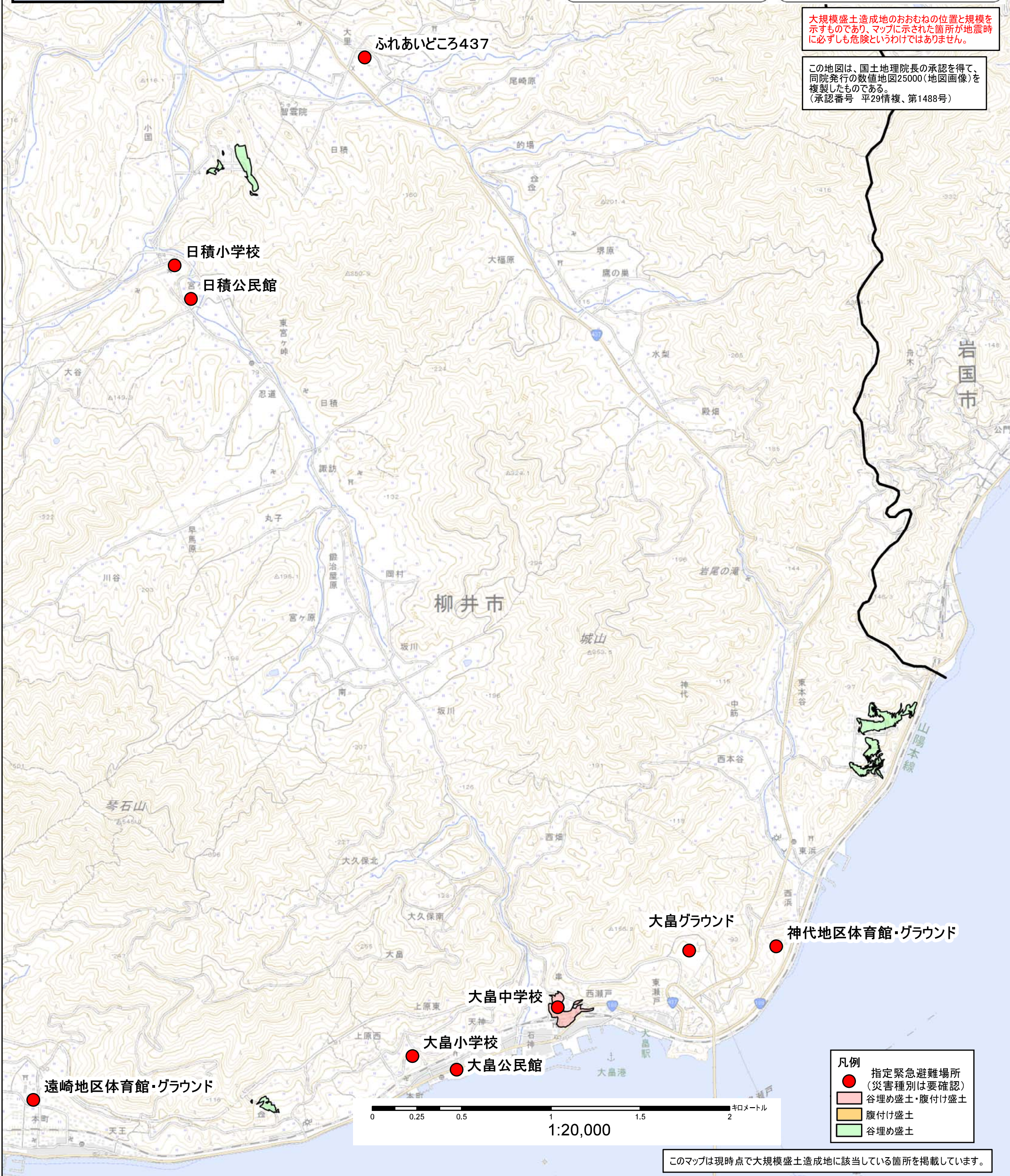
- 指定緊急避難場所 (災害種別は要確認)
- 谷埋め盛土・腹付け盛土
- 腹付け盛土
- 谷埋め盛土

このマップは現時点で大規模盛土造成地に該当している箇所を掲載しています。



大規模盛土造成地のおおむねの位置と規模を示すものであり、マップに示された箇所が地震時に必ずしも危険というわけではありません。

この地図は、国土地理院長の承認を得て、同院発行の数値地図25000(地図画像)を複製したものである。
(承認番号 平29情複、第1488号)



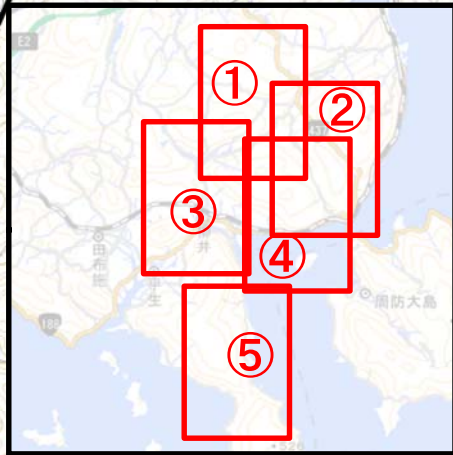
凡例

- 指定緊急避難場所 (災害種別は要確認)
- 谷埋め盛土・腹付け盛土
- 腹付け盛土
- 谷埋め盛土

このマップは現時点で大規模盛土造成地に該当している箇所を掲載しています。

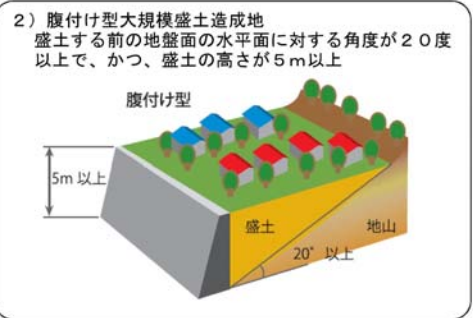
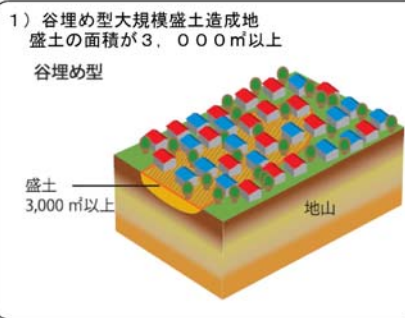
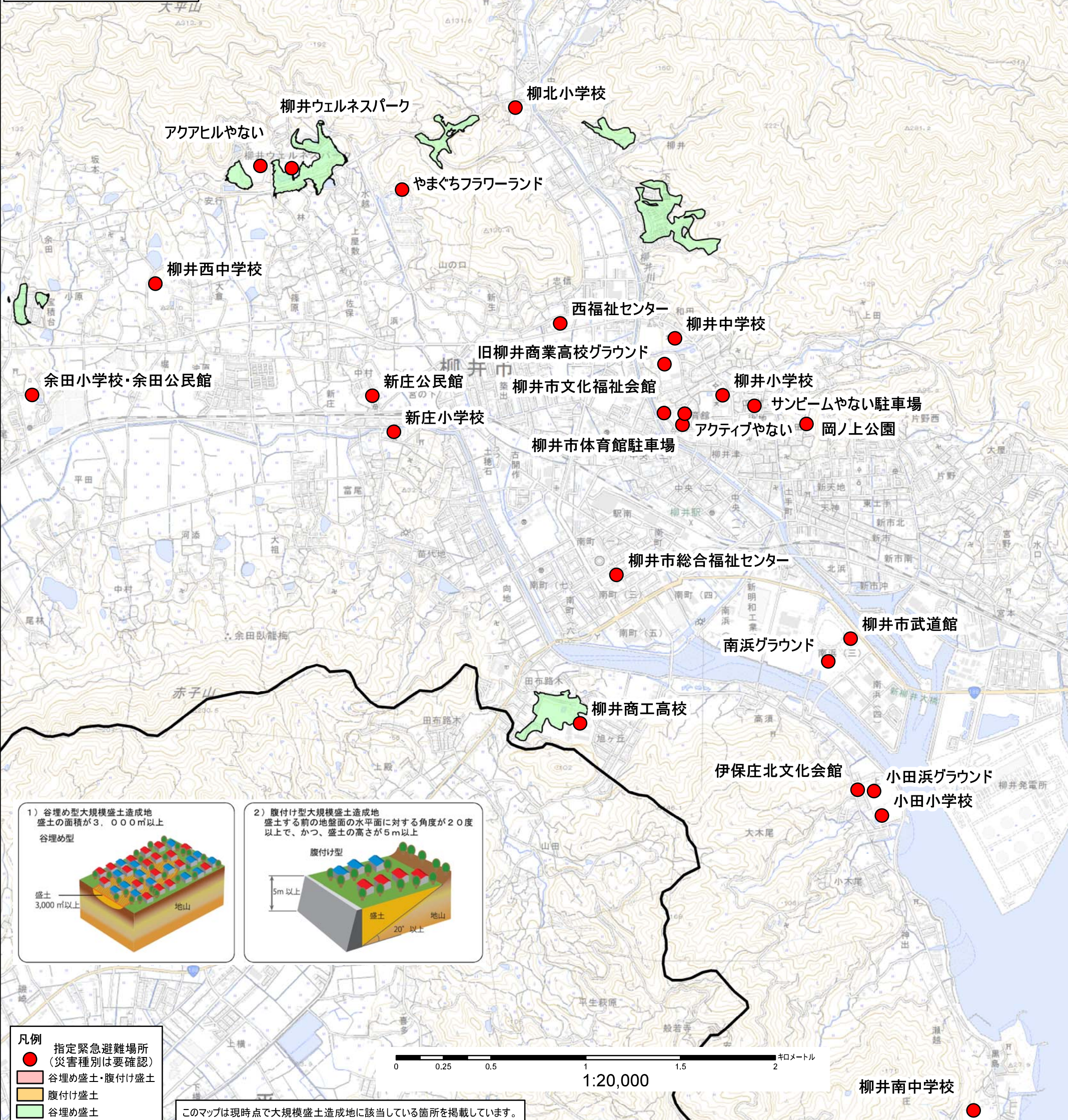
図郭③

大規模盛土造成地マップ 柳井市

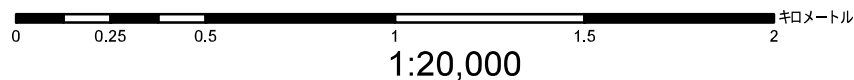


大規模盛土造成地のおおむねの位置と規模を示すものであり、マップに示された箇所が地震時に必ずしも危険というわけではありません。

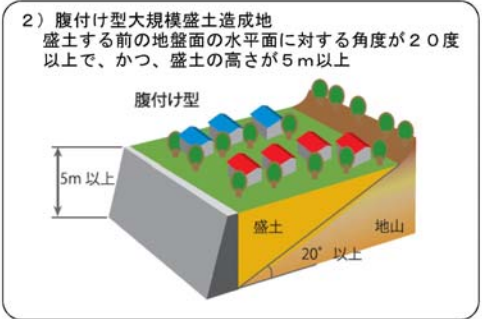
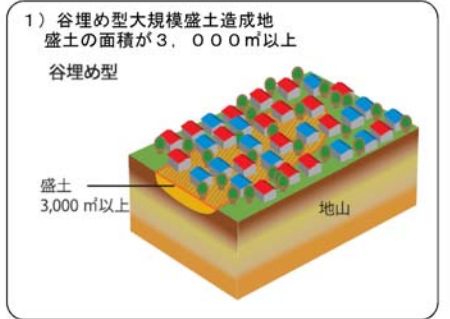
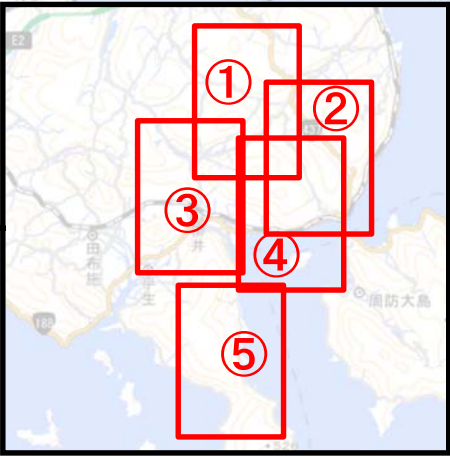
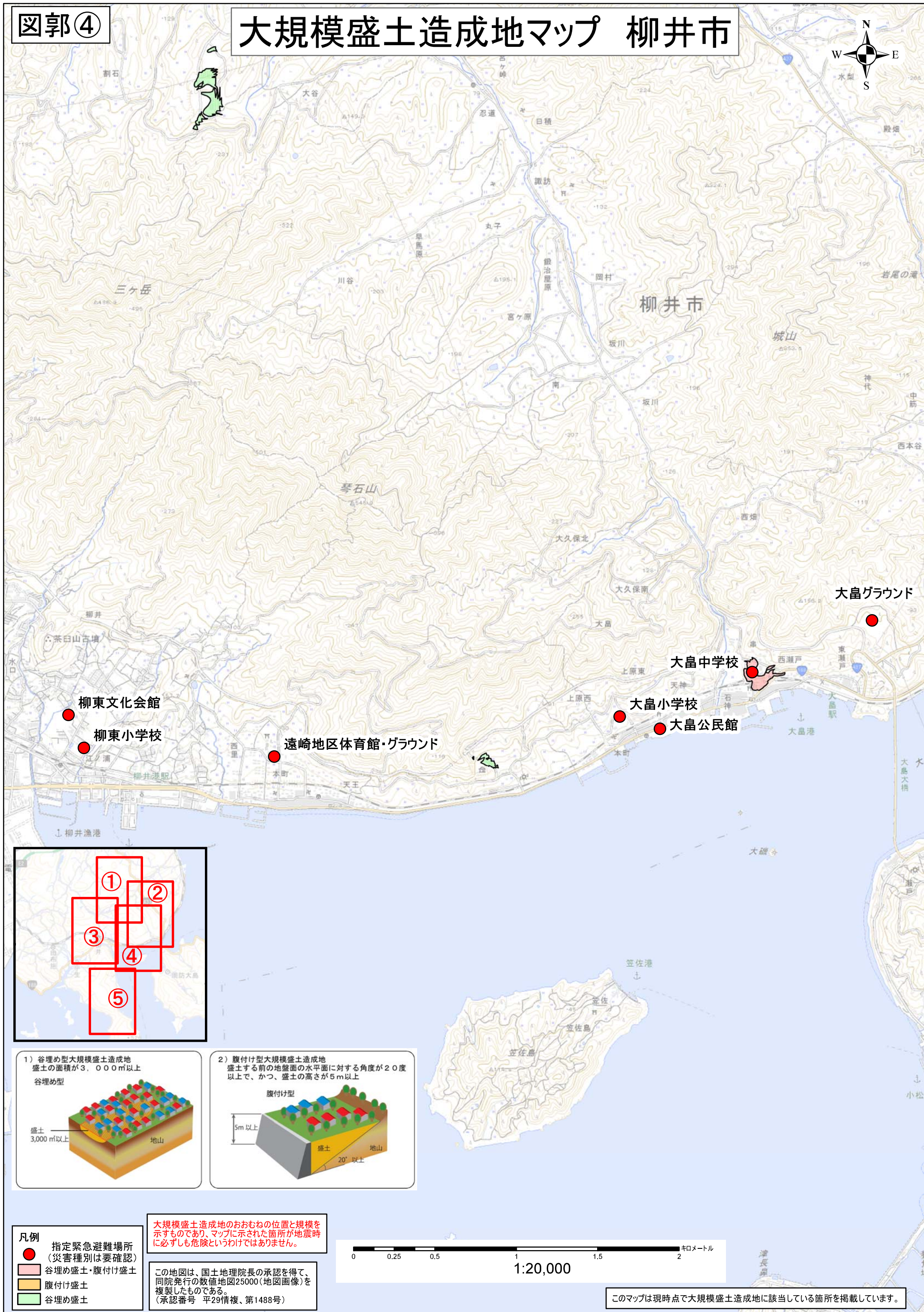
この地図は、国土地理院長の承認を得て、同院発行の数値地図25000(地図画像)を複製したものである。
(承認番号 平29情複、第1488号)



- 凡例
- 指定緊急避難場所 (災害種別は要確認)
 - 谷埋め盛土・腹付け盛土
 - 腹付け盛土
 - 谷埋め盛土



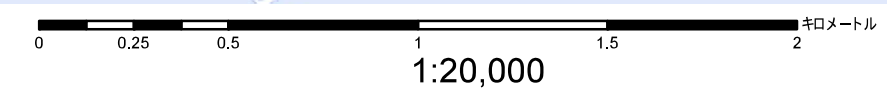
このマップは現時点で大規模盛土造成地に該当している箇所を掲載しています。



- 凡例**
- 指定緊急避難場所 (災害種別は要確認)
 - 谷埋め盛土・腹付け盛土
 - 腹付け盛土
 - 谷埋め盛土

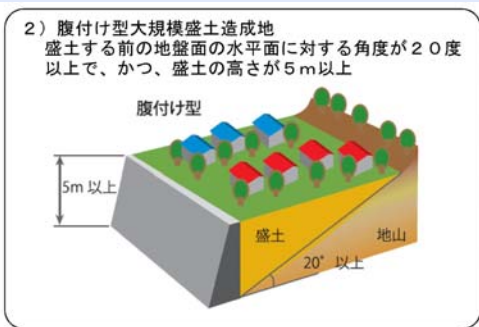
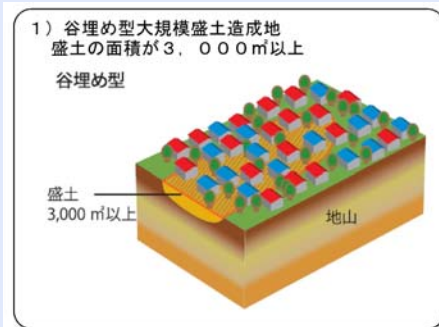
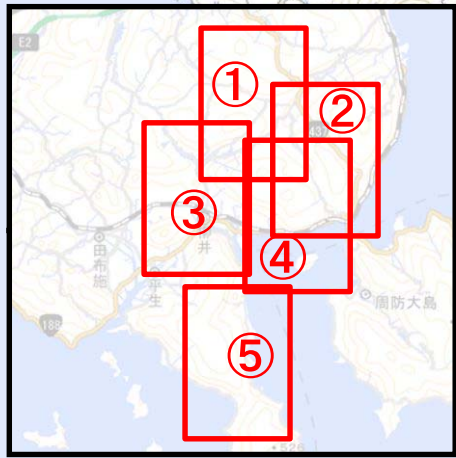
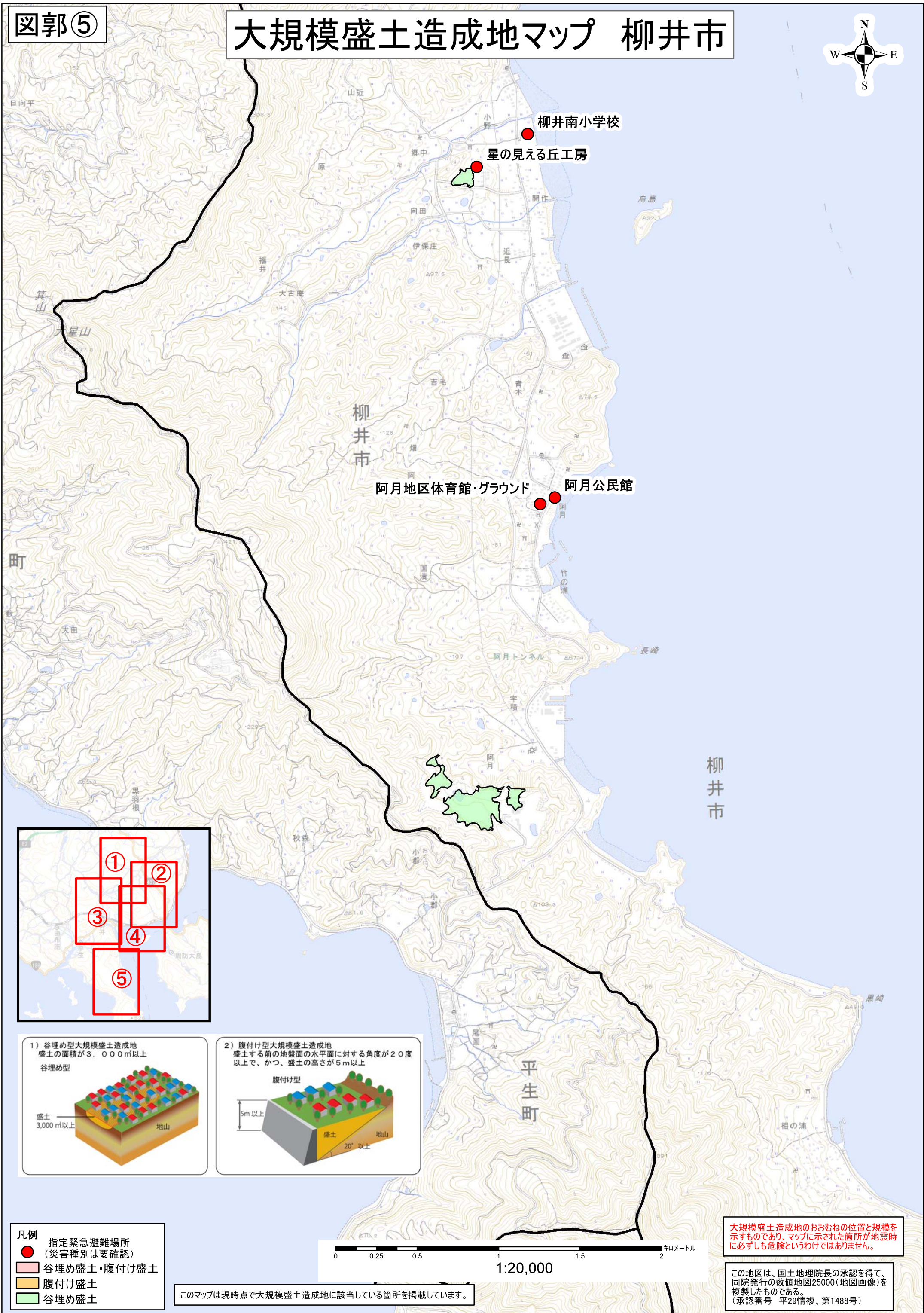

大規模盛土造成地のおおむねの位置と規模を示すものであり、マップに示された箇所が地震時に必ずしも危険というわけではありません。

この地図は、国土地理院長の承認を得て、同院発行の数値地図25000(地図画像)を複製したものである。
(承認番号 平29情複、第1488号)



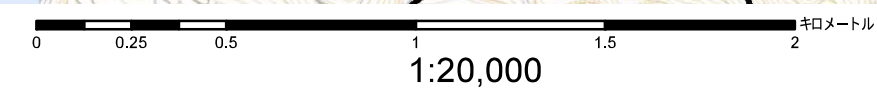
このマップは現時点で大規模盛土造成地に該当している箇所を掲載しています。

大規模盛土造成地マップ 柳井市



- 凡例
- 指定緊急避難場所 (災害種別は要確認)
 - 谷埋め盛土・腹付け盛土
 - 腹付け盛土
 - 谷埋め盛土

このマップは現時点で大規模盛土造成地に該当している箇所を掲載しています。



大規模盛土造成地のおおむねの位置と規模を示すものであり、マップに示された箇所が地震時に必ずしも危険というわけではありません。

この地図は、国土地理院長の承認を得て、同院発行の数値地図25000(地図画像)を複製したものである。(承認番号 平29情複、第1488号)