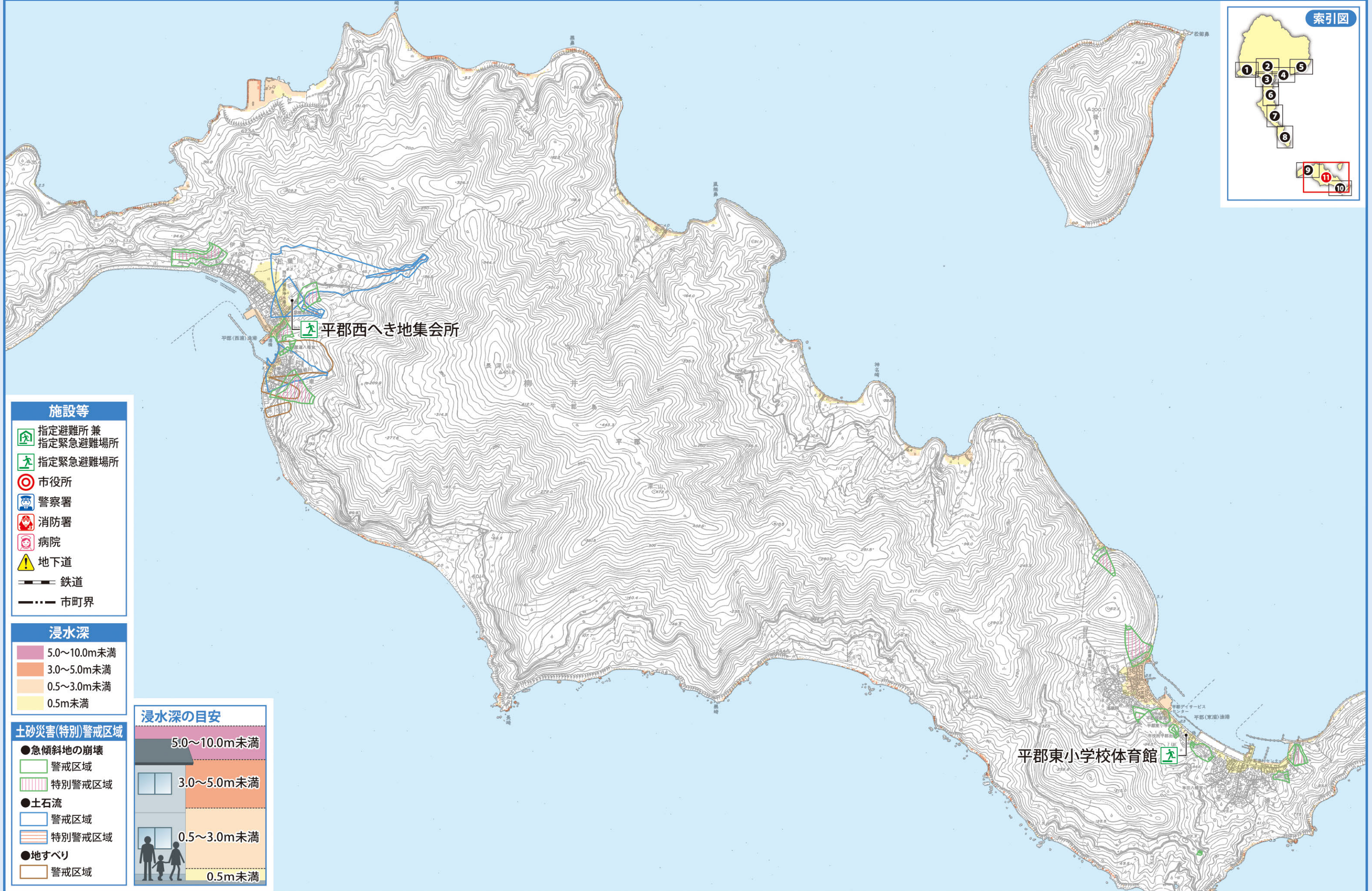
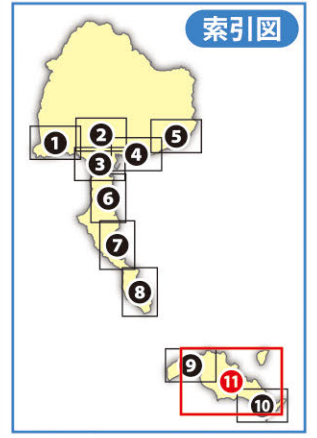


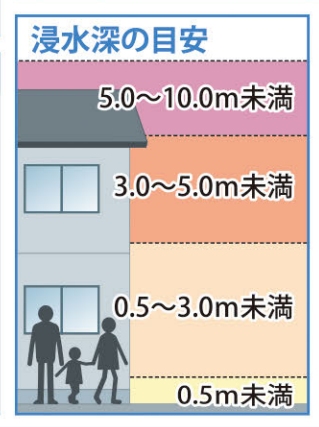
高潮ハザードマップ⑪ 平郡地区

1:20,000 1000m



- 施設等**
- 指定避難所兼指定緊急避難場所
 - 指定緊急避難場所
 - 市役所
 - 警察署
 - 消防署
 - 病院
 - 地下道
 - 鉄道
 - 市町界

- 浸水深**
- 5.0~10.0m未満
 - 3.0~5.0m未満
 - 0.5~3.0m未満
 - 0.5m未満



- 土砂災害(特別)警戒区域**
- 急傾斜地の崩壊
 - 警戒区域
 - 特別警戒区域
 - 土石流
 - 警戒区域
 - 特別警戒区域
 - 地すべり
 - 警戒区域

この地図は、柳井市長の承認を得て、平成14年12月及び令和4年3月作成の柳井市都市計画図(1/2,500)、柳井市都市計画図(1/10,000)を複製したものである。(承認番号 令和4年9月5日 指令柳都建第133号)