

これまでの経緯（柳井・平生バイパス）

柳井・平生地域における
道路整備に関する勉強会

H31. 2～
R1. 8

地域の皆さまとの意見交換会・
アンケート

H31. 4～
R1. 7

詳細ルート・構造の検討

都市計画決定

R2. 2

柳井・平生バイパス事業化

R2. 4

測量立ち入り説明会

R2. 9

測量・地質調査・詳細設計・
用地買収・工事など

道路の開通

現在はこの段階です

今後の事業の流れについて（柳井・平生バイパス）


※今回（R2.9）

①事業説明会

（測量立ち入り説明会）


- ・事業概要、現地調査のお願い等

後日、土地立ち入りの承諾確認の連絡を行います。




④設計説明会

機能復旧等について皆様の意見を伺います。



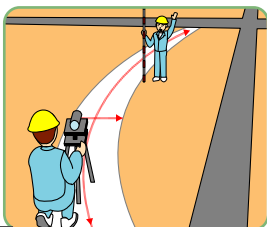
⑦用地補償説明会

地権者の方に補償等の考え方をご説明します。



②測量・地質等調査

基準点・地形測量や地質調査等を行います。




⑤用地幅杭打設

地権者の方に現地で用地幅を確認して頂きます。



⑧売買・補償成立

契約調印の上、登記事務と保証金の支払いをします。



③詳細構造の設計

調査結果を基に、切土法面や橋梁や函渠等構造物、機能復旧等の詳細構造を設計します。


⑥用地・物件調査

買収予定範囲の用地測量や補償物件を調査します。



⑨工事説明会・工事着手

関係者の皆様に工事内容を説明の上、工事に着手します。



土地立ち入りの承諾を頂いた上で実施

R2年度へ

※今後も各事業の実施段階で説明会などを行う予定です。