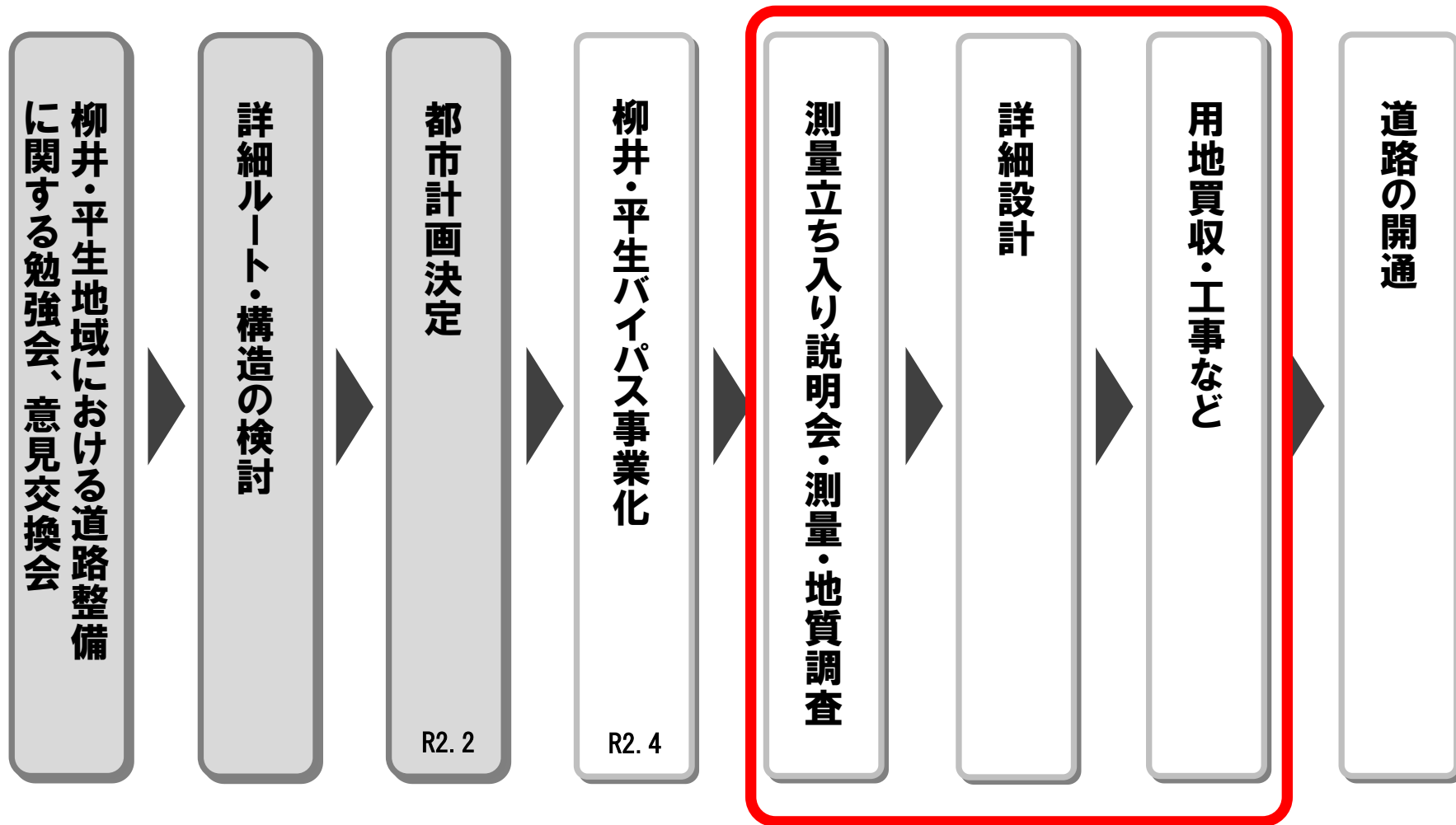



これまでの経緯（柳井・平生バイパス）



現在はこの段階です

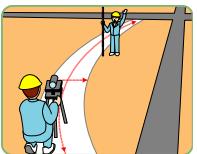
道路事業の流れについて（柳井・平生バイパス）

①事業説明会 ・現地調査 のお願い



②測量・地質等調査

地形測量や地質調査を行います。




③詳細構造の設計

調査結果を基に、切土法面や橋梁や函渠等構造物、機能復旧等の詳細構造を設計します。

④設計説明会

機能復旧等について皆様の意見を伺います。



⑤用地幅杭打設

地権者の方に現地で用地幅を確認して頂きます。




⑥用地・物件調査

買収予定範囲の用地測量や補償物件を調査します。



⑦用地補償説明会

地権者の方に補償等の考え方をご説明します。



⑧売買・補償成立

契約調印の上、登記事務と保証金の支払いをします。



⑨工事説明会・工事着手

関係者の皆様に工事内容を説明の上、工事に着手します。



完成・開通



※今後も各事業の実施段階で説明会などを行う予定です。

□ : 令和8年度実施